Αγωγός Α.1.8.1

ΥΨΟΜΕΤΡΑ ΕΔΑΦΟΥΣ Η ΕΡΥΘΡΑΣ		20.23	20.28
ΥΨΟΜΕΤΡΑ ΠΥΘΜΕΝΑ ΑΓΩΓΟΥ		17.45	17.67
ΥΨΟΜΕΤΡΑ ΠΥΘΜΕΝΑ ΣΚΑΜΜΑΤΟΣ		17.29	17.62
ΒΑΘΟΣ ΕΚΣΚΑΦΗΣ	2.84	2.61	2.66
ΑΠΟΣΤΑΣΕΙΣ ΜΕΤΑΞΥ	0.00	28.50	
ΑΠΟΣΤΑΣΕΙΣ ΑΠΟ ΤΗΝ ΑΡΧΗ	0.00		28.50
ΧΙΛΙΟΜΕΤΡΗΣΗ	0+ 0		
ΥΔΡΑΥΛΙΚΑ ΣΤΟΙΧΕΙΑ Q (l/s) v (μ/δλ) h/H		0.06 0.58 0.03	

Αγωγός Α.1.10 – Α.1.10.7

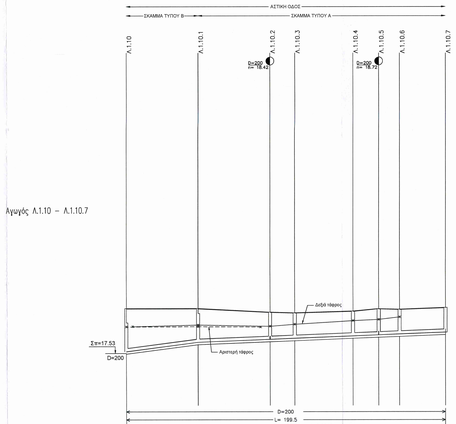

ΥΨΟΜΕΤΡΑ ΕΔΑΦΟΥΣ Η ΕΡΥΘΡΑΣ		20.35		20.35		20.12		20.08		20.03		20.00		19.90
ΥΨΟΜΕΤΡΑ ΠΥΘΜΕΝΑ ΑΓΩΓΟΥ		17.66		18.24		18.42		18.49		18.53		18.70		18.95
ΥΨΟΜΕΤΡΑ ΠΥΘΜΕΝΑ ΣΚΑΜΜΑΤΟΣ		17.51		18.09		18.27		18.33		18.38		18.55		18.80
ΒΑΘΟΣ ΕΚΣΚΑΦΗΣ	2.80		2.26		1.85		1.75		1.65		1.50		1.45	
ΑΠΟΣΤΑΣΕΙΣ ΜΕΤΑΞΥ		45.00		45.00		15.50		36.50		16.00	13.00	28.50		
ΑΠΟΣΤΑΣΕΙΣ ΑΠΟ ΤΗΝ ΑΡΧΗ	0.00		45.00		60.00		100.50		141.00		154.00		199.95	
ΧΙΛΙΟΜΕΤΡΗΣΗ	0+ 0		0+100											
ΥΔΡΑΥΛΙΚΑ ΣΤΟΙΧΕΙΑ Q (l/s) v (μ/δλ) h/H		0.29 0.56 0.06		0.24 0.52 0.09		0.17 0.92 0.08		0.17 0.30 0.08		0.13 0.19 0.07	0.10 0.17 0.06	0.06 0.15 0.05		

Αγωγός Α.1.10.2 – Α.1.10.2.α'



ΥΨΟΜΕΤΡΑ ΕΔΑΦΟΥΣ Η ΕΡΥΘΡΑΣ		20.12	20.08
ΥΨΟΜΕΤΡΑ ΠΥΘΜΕΝΑ ΑΓΩΓΟΥ		18.42	18.49
ΥΨΟΜΕΤΡΑ ΠΥΘΜΕΝΑ ΣΚΑΜΜΑΤΟΣ		18.27	18.33
ΒΑΘΟΣ ΕΚΣΚΑΦΗΣ	1.85	1.75	1.75
ΑΠΟΣΤΑΣΕΙΣ ΜΕΤΑΞΥ	14.50	34.50	35.00
ΑΠΟΣΤΑΣΕΙΣ ΑΠΟ ΤΗΝ ΑΡΧΗ	0.00	14.50	49.00
ΧΙΛΙΟΜΕΤΡΗΣΗ	0+ 0		
ΥΔΡΑΥΛΙΚΑ ΣΤΟΙΧΕΙΑ Q (l/s) v (μ/δλ) h/H		0.01 0.11 0.03	0.00 0.11 0.03

Αγωγός Α.1.10.2.1 – Α.1.10.2.8



ΥΨΟΜΕΤΡΑ ΕΔΑΦΟΥΣ Η ΕΡΥΘΡΑΣ		20.23	20.40
ΥΨΟΜΕΤΡΑ ΠΥΘΜΕΝΑ ΑΓΩΓΟΥ		18.48	18.53
ΥΨΟΜΕΤΡΑ ΠΥΘΜΕΝΑ ΣΚΑΜΜΑΤΟΣ		18.33	18.38
ΒΑΘΟΣ ΕΚΣΚΑΦΗΣ	1.75	1.87	2.02
ΑΠΟΣΤΑΣΕΙΣ ΜΕΤΑΞΥ		40.50	
ΑΠΟΣΤΑΣΕΙΣ ΑΠΟ ΤΗΝ ΑΡΧΗ	0.00		40.50
ΧΙΛΙΟΜΕΤΡΗΣΗ	0+ 0		
ΥΔΡΑΥΛΙΚΑ ΣΤΟΙΧΕΙΑ Q (l/s) v (μ/δλ) h/H		0.01 0.19 0.03	

Αγωγός Α.1.10.5 – Α.1.10.5.1

ΥΨΟΜΕΤΡΑ ΕΔΑΦΟΥΣ Η ΕΡΥΘΡΑΣ		20.30	20.05
ΥΨΟΜΕΤΡΑ ΠΥΘΜΕΝΑ ΑΓΩΓΟΥ		18.72	18.96
ΥΨΟΜΕΤΡΑ ΠΥΘΜΕΝΑ ΣΚΑΜΜΑΤΟΣ		18.57	18.80
ΒΑΘΟΣ ΕΚΣΚΑΦΗΣ	1.58	1.48	1.25
ΑΠΟΣΤΑΣΕΙΣ ΜΕΤΑΞΥ		34.00	
ΑΠΟΣΤΑΣΕΙΣ ΑΠΟ ΤΗΝ ΑΡΧΗ	0.00		34.00
ΧΙΛΙΟΜΕΤΡΗΣΗ	0+ 0		
ΥΔΡΑΥΛΙΚΑ ΣΤΟΙΧΕΙΑ Q (l/s) v (μ/δλ) h/H		0.01 0.11 0.03	

Αγωγός Α.1.11 – Α.1.11.5

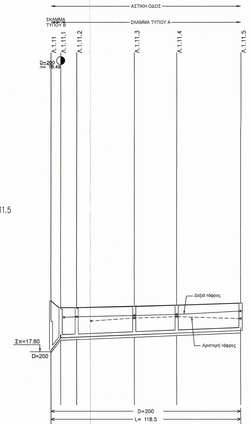

ΥΨΟΜΕΤΡΑ ΕΔΑΦΟΥΣ Η ΕΡΥΘΡΑΣ		20.40	20.38	20.35		20.46		20.53		20.66				
ΥΨΟΜΕΤΡΑ ΠΥΘΜΕΝΑ ΑΓΩΓΟΥ		17.27	18.49	18.53		18.67		18.78		18.84				
ΥΨΟΜΕΤΡΑ ΠΥΘΜΕΝΑ ΣΚΑΜΜΑΤΟΣ		17.12	18.33	18.38		18.52		18.63		18.69				
ΒΑΘΟΣ ΕΚΣΚΑΦΗΣ	2.53	2.02	2.02	1.82		1.94		1.90		1.96				
ΑΠΟΣΤΑΣΕΙΣ ΜΕΤΑΞΥ	5.00	10.00		36.00		26.50		40.00		118.00				
ΑΠΟΣΤΑΣΕΙΣ ΑΠΟ ΤΗΝ ΑΡΧΗ	0.00	5.00	15.00		51.00		77.50		117.50					
ΧΙΛΙΟΜΕΤΡΗΣΗ	0+ 0			0+100										
ΥΔΡΑΥΛΙΚΑ ΣΤΟΙΧΕΙΑ Q (l/s) v (μ/δλ) h/H		0.15 0.74 0.04	0.19 0.07	0.14 0.19 0.07		0.10 0.17 0.06		0.04 0.15 0.05						

Αγωγός Α.1.11.1 – Α.1.11.1.1

ΥΨΟΜΕΤΡΑ ΕΔΑΦΟΥΣ Η ΕΡΥΘΡΑΣ		20.38	19.83
ΥΨΟΜΕΤΡΑ ΠΥΘΜΕΝΑ ΑΓΩΓΟΥ		18.49	18.89
ΥΨΟΜΕΤΡΑ ΠΥΘΜΕΝΑ ΣΚΑΜΜΑΤΟΣ		18.33	18.63
ΒΑΘΟΣ ΕΚΣΚΑΦΗΣ	2.00	1.79	1.34
ΑΠΟΣΤΑΣΕΙΣ ΜΕΤΑΞΥ		49.00	
ΑΠΟΣΤΑΣΕΙΣ ΑΠΟ ΤΗΝ ΑΡΧΗ	0.00		49.00
ΧΙΛΙΟΜΕΤΡΗΣΗ	0+ 0		
ΥΔΡΑΥΛΙΚΑ ΣΤΟΙΧΕΙΑ Q (l/s) v (μ/δλ) h/H		0.05 0.15 0.05	

Αγωγός Α.1.19 – Α.1.19.2

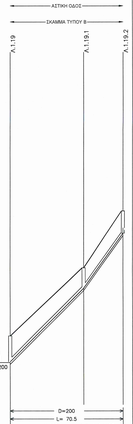

ΥΨΟΜΕΤΡΑ ΕΔΑΦΟΥΣ Η ΕΡΥΘΡΑΣ		20.59	21.44	21.38
ΥΨΟΜΕΤΡΑ ΠΥΘΜΕΝΑ ΑΓΩΓΟΥ		18.90	21.07	21.00
ΥΨΟΜΕΤΡΑ ΠΥΘΜΕΝΑ ΣΚΑΜΜΑΤΟΣ		18.80	20.97	20.90
ΒΑΘΟΣ ΕΚΣΚΑΦΗΣ	1.69	1.74	1.55	1.48
ΑΠΟΣΤΑΣΕΙΣ ΜΕΤΑΞΥ		46.00		24.50
ΑΠΟΣΤΑΣΕΙΣ ΑΠΟ ΤΗΝ ΑΡΧΗ	0.00		46.00	70.50
ΧΙΛΙΟΜΕΤΡΗΣΗ	0+ 0			
ΥΔΡΑΥΛΙΚΑ ΣΤΟΙΧΕΙΑ Q (l/s) v (μ/δλ) h/H		0.11 0.53 0.03	0.06 0.63 0.03	

ΔΗΜΟΤΙΚΗ ΕΠΙΧΕΙΡΗΣΗ
ΥΔΡΕΥΣΗΣ ΑΠΟΧΕΤΕΥΣΗΣ ΑΡΤΑΣ
(Δ.Ε.Υ.Α.Α)

ΜΕΛΕΤΗ :

ΑΠΟΧΕΤΕΥΣΗ ΑΚΑΘΑΡΤΩΝ
ΟΙΚΙΣΜΩΝ ΓΛΥΚΟΡΡΙΖΟΥ, ΛΙΜΙΝΗΣ ΚΑΙ
ΑΓΙΑΣ ΤΡΙΑΔΑΣ ΚΕΡΑΜΑΤΩΝ
ΔΗΜΟΥ ΑΡΤΑΙΩΝ

ΤΙΤΛΟΣ ΣΧΕΔΙΟΥ

ΔΙΚΤΥΟ ΟΙΚΙΣΜΟΥ ΛΙΜΙΝΗΣ
ΜΗΚΟΤΟΜΕΣ ΒΑΡΥΤΙΚΩΝ ΑΓΩΓΩΝ
ΦΥΛΛΟ 2 από 4

ΜΕΛΕΤΗΤΗΣ	ΑΡ.ΣΧΕΔΙΟΥ B.2-1.2
ΤΕΧΝΙΚΗ ΥΠΗΡΕΣΙΑ Δ.Ε.Υ.Α.Α	ΚΛΙΜΑΚΑ 1:100/1:1000

Αρ. πρ. 20-12-2016
ΑΡΧΙΜΗΝΤΩΝ ΣΤΟΥΝΤΖΟΥ
ΠΟΛΙΤΙΚΟΣ ΜΗΧ/ΚΟΣ

ΘΕΩΡΗΘΗΚΕ
Ημ/νία: 20.12.2016
ΟΛΓΑ ΚΑΛΛΙΟΥΤΣΟΥ
Δ.Ε.Υ.Α.Α
ΠΟΛΙΤΙΚΟΣ ΜΗΧΑΝΙΚΟΣ