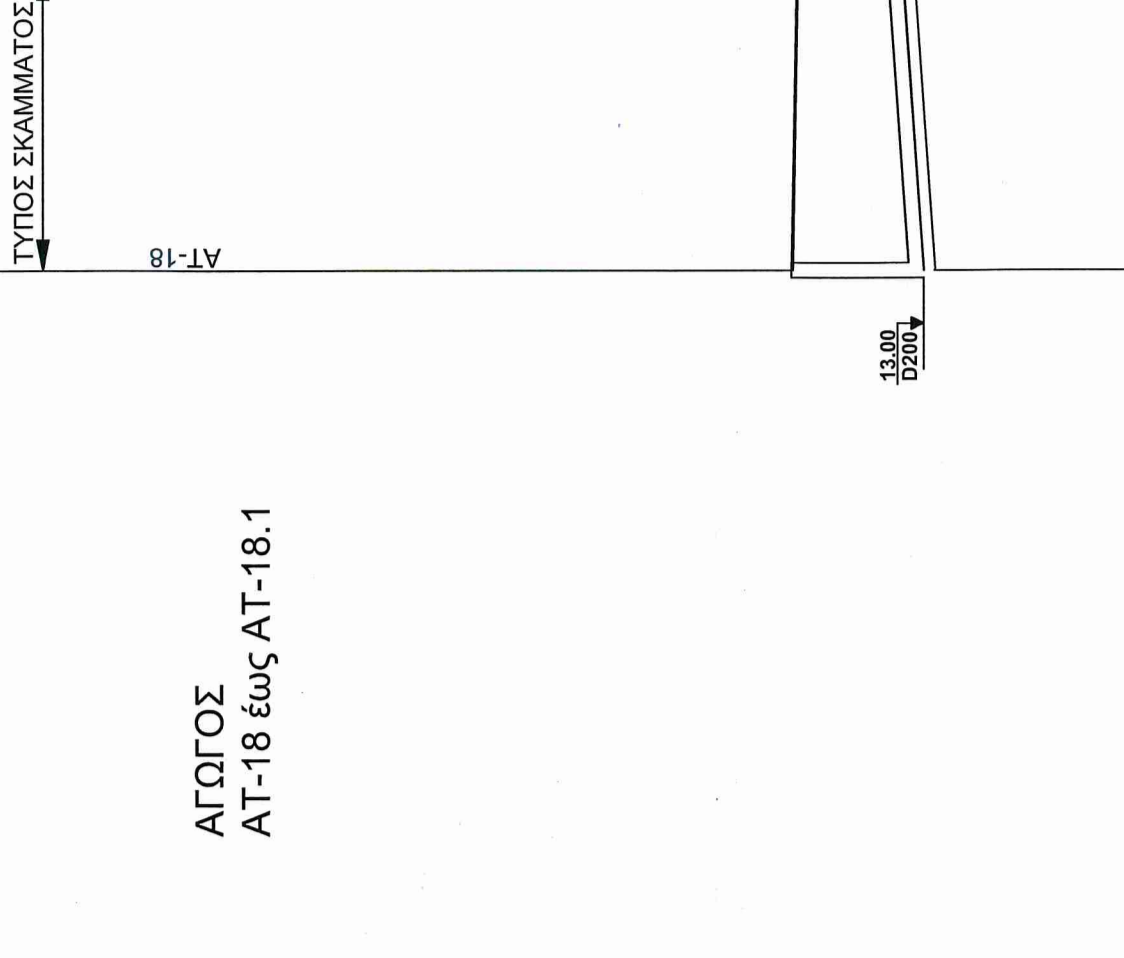



ΔΗΜΟΤΙΚΗ ΕΠΙΧΕΙΡΗΣΗ  
ΥΔΡΕΥΣΗΣ ΑΠΟΧΕΤΕΥΣΗΣ ΑΡΤΑΣ  
(Δ.Ε.Υ.Δ.Α)

ΜΕΛΕΤΗ :  
ΑΠΟΧΕΤΕΥΣΗ ΑΚΑΘΑΡΤΩΝ  
ΟΙΚΙΣΜΩΝ ΓΛΥΚΟΡΡΙΖΟΥ, ΛΙΜΝΗΣ ΚΑΙ  
ΑΓΙΑΣ ΤΡΙΑΔΑΣ ΚΕΡΑΜΑΤΩΝ  
ΔΗΜΟΥ ΑΡΤΑΙΩΝ

ΤΙΤΛΟΣ ΣΧΕΔΙΟΥ  
ΔΙΚΤΥΟ ΟΙΚΙΣΜΟΥ ΑΓΙΑΣ ΤΡΙΑΔΑΣ ΚΕΡΑΜΑΤΩΝ  
ΜΗΚΟΤΟΜΕΣ ΒΑΡΥΤΙΚΩΝ ΑΓΩΓΩΝ

ΜΕΛΕΤΗΤΗΣ  
ΑΡ. ΣΧΕΔΙΟΥ  
**B.3**  
ΚΛΙΜΑΚΑ  
1:100/1:1000  
ΤΕΧΝΙΚΗ ΥΠΗΡΕΣΙΑ Δ.Ε.Υ.Δ.Α

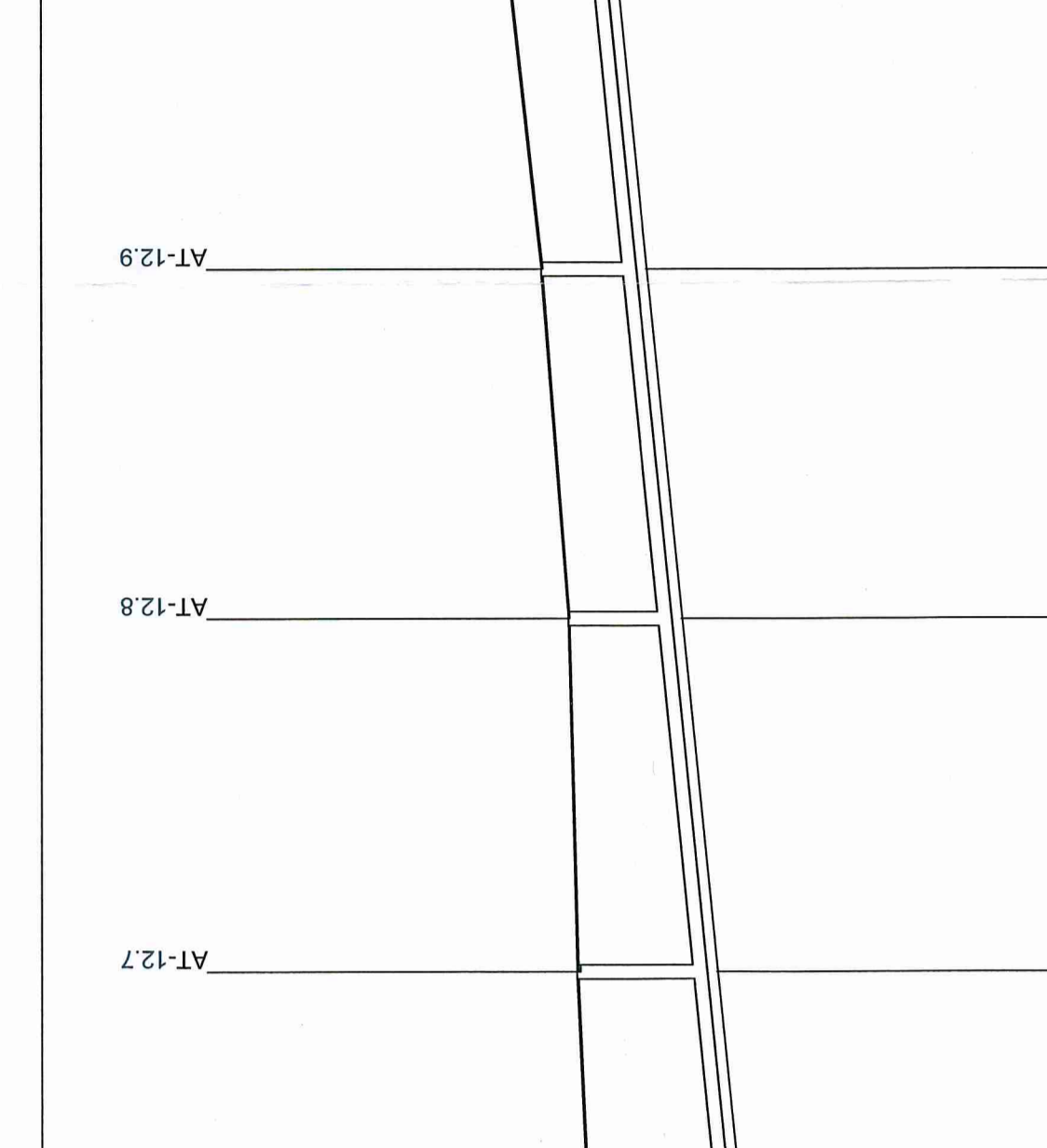


ΑΓΩΓΟΣ  
ΑΤ-18 έως ΑΤ-18.1

ΑΣΦΑΛΤΟΔΡΟΜΟΣ  
ΤΥΠΟΣ ΣΚΑΜΜΑΤΟΣ Α

ΟΡΙΖΩΝ H= 8

ΥΨΟΜΕΤΡΑ ΕΛΑΦΟΥΣ Η ΕΡΥΘΡΑΣ	ΥΨΟΜΕΤΡΑ ΠΥΘΜΕΝΑ ΑΓΩΓΟΥ	ΥΨΟΜΕΤΡΑ ΠΥΘΜΕΝΑ ΣΚΑΜΜΑΤΟΣ	ΒΑΘΟΣ ΕΚΣΚΑΦΗΣ	ΑΠΟΣΤΑΣΕΙΣ ΜΕΤΑΞΥ	ΑΠΟΣΤΑΣΕΙΣ ΑΠΟ ΤΗΝ ΑΡΧΗ	ΧΙΛΟΜΕΤΡΗΣΗ	ΥΔΡΑΥΛΙΚΑ ΣΤΟΙΧΕΙΑ Q (l/s) V (m/s) H/H
14.68	13.28	13.28	1.91	40.00	0.00	0.00	0.19 0.25 0.07

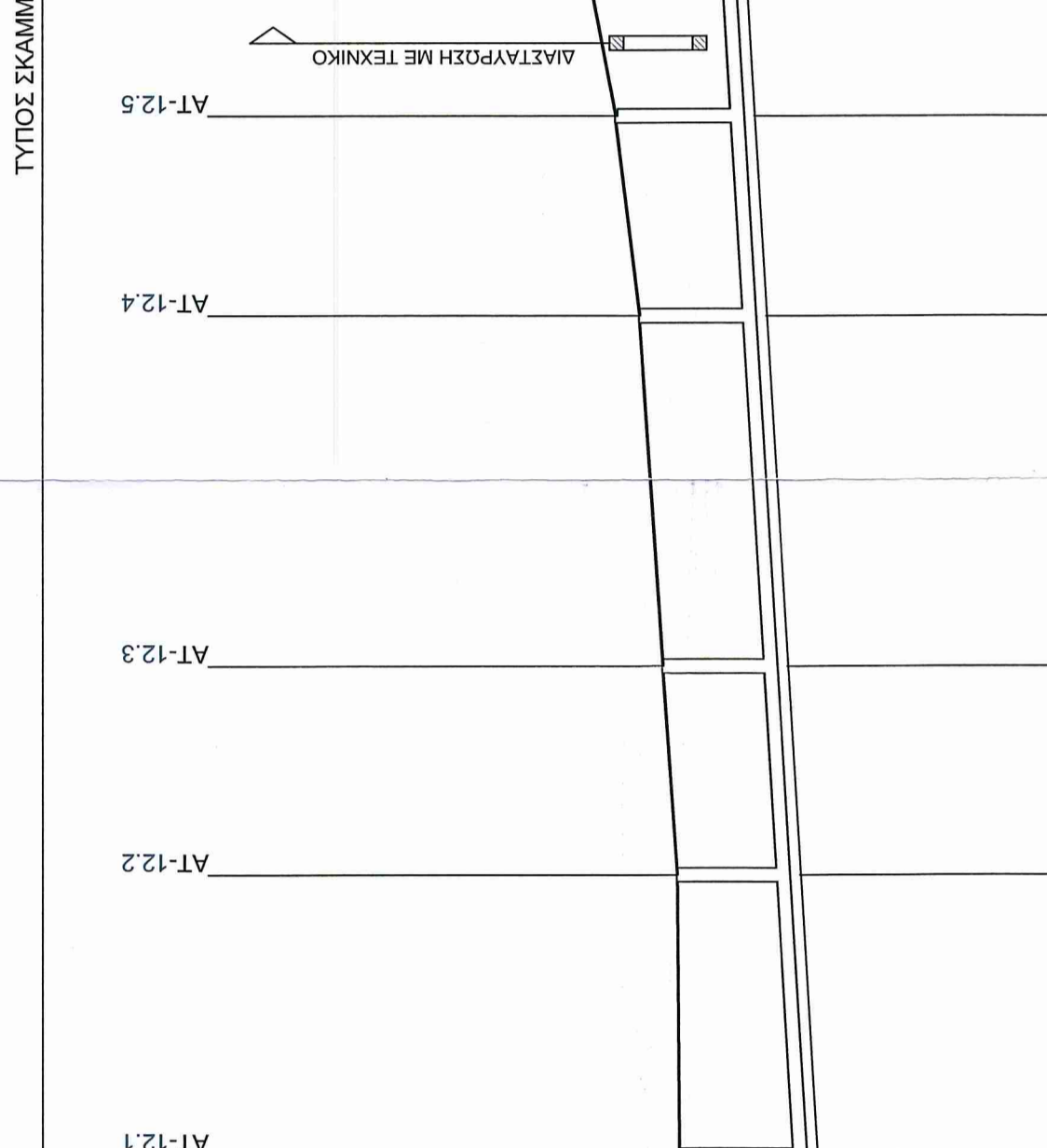


ΑΓΩΓΟΣ  
ΑΤ-12 έως ΑΤ-12.10

ΑΣΦΑΛΤΟΔΡΟΜΟΣ  
ΤΥΠΟΣ ΣΚΑΜΜΑΤΟΣ Α

ΟΡΙΖΩΝ H= 7

ΥΨΟΜΕΤΡΑ ΕΛΑΦΟΥΣ Η ΕΡΥΘΡΑΣ	ΥΨΟΜΕΤΡΑ ΠΥΘΜΕΝΑ ΑΓΩΓΟΥ	ΥΨΟΜΕΤΡΑ ΠΥΘΜΕΝΑ ΣΚΑΜΜΑΤΟΣ	ΒΑΘΟΣ ΕΚΣΚΑΦΗΣ	ΑΠΟΣΤΑΣΕΙΣ ΜΕΤΑΞΥ	ΑΠΟΣΤΑΣΕΙΣ ΑΠΟ ΤΗΝ ΑΡΧΗ	ΧΙΛΟΜΕΤΡΗΣΗ	ΥΔΡΑΥΛΙΚΑ ΣΤΟΙΧΕΙΑ Q (l/s) V (m/s) H/H
17.09	15.70	15.70	1.50	50.00	0.00	0.00	0.18 0.48 0.18

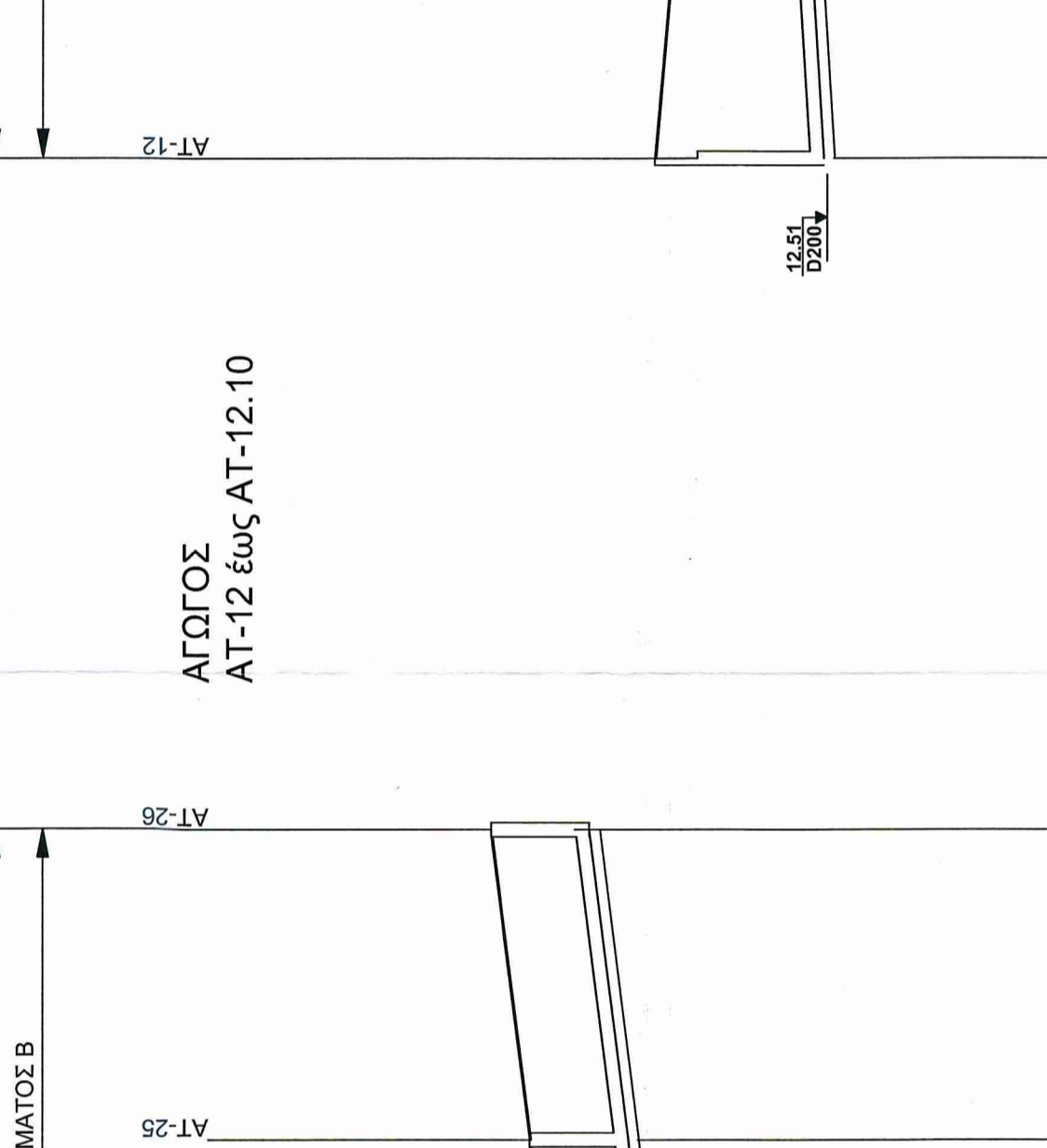


ΑΓΩΓΟΣ  
Κε.1.22.α έως ΑΤ-26

ΑΣΦΑΛΤΟΔΡΟΜΟΣ  
ΤΥΠΟΣ ΣΚΑΜΜΑΤΟΣ Β

ΟΡΙΖΩΝ H= 6

ΥΨΟΜΕΤΡΑ ΕΛΑΦΟΥΣ Η ΕΡΥΘΡΑΣ	ΥΨΟΜΕΤΡΑ ΠΥΘΜΕΝΑ ΑΓΩΓΟΥ	ΥΨΟΜΕΤΡΑ ΠΥΘΜΕΝΑ ΣΚΑΜΜΑΤΟΣ	ΒΑΘΟΣ ΕΚΣΚΑΦΗΣ	ΑΠΟΣΤΑΣΕΙΣ ΜΕΤΑΞΥ	ΑΠΟΣΤΑΣΕΙΣ ΑΠΟ ΤΗΝ ΑΡΧΗ	ΧΙΛΟΜΕΤΡΗΣΗ	ΥΔΡΑΥΛΙΚΑ ΣΤΟΙΧΕΙΑ Q (l/s) V (m/s) H/H
16.28	14.89	14.89	1.54	44.80	0.00	0.00	0.37 0.48 0.37



ΑΓΩΓΟΣ  
Κε.1.22.α έως ΑΤ-26

ΑΣΦΑΛΤΟΔΡΟΜΟΣ  
ΤΥΠΟΣ ΣΚΑΜΜΑΤΟΣ Α

ΟΡΙΖΩΝ H= 6

ΥΨΟΜΕΤΡΑ ΕΛΑΦΟΥΣ Η ΕΡΥΘΡΑΣ	ΥΨΟΜΕΤΡΑ ΠΥΘΜΕΝΑ ΑΓΩΓΟΥ	ΥΨΟΜΕΤΡΑ ΠΥΘΜΕΝΑ ΣΚΑΜΜΑΤΟΣ	ΒΑΘΟΣ ΕΚΣΚΑΦΗΣ	ΑΠΟΣΤΑΣΕΙΣ ΜΕΤΑΞΥ	ΑΠΟΣΤΑΣΕΙΣ ΑΠΟ ΤΗΝ ΑΡΧΗ	ΧΙΛΟΜΕΤΡΗΣΗ	ΥΔΡΑΥΛΙΚΑ ΣΤΟΙΧΕΙΑ Q (l/s) V (m/s) H/H
15.64	14.25	14.25	1.59	13.64	0.00	0.00	0.33 0.44 0.33